

ID kritického bodu:

20 403 250

Obec:

Hrádek nad Nisou

Popis kritického bodu

Forma: místní šetření

Ohroženost KB: Bez ohrožení

Datum šetření: 9.10.2017


**Účastník šetření -
zástupce obce:** Pavel Farský (místostarosta)

Popis stávajícího stavu a výstupy z projednání/místního šetření:

Obec Hrádek nad Nisou je především ohrožena vodním tokem Lužická Nisa a jejími přítoky. Vodní tok Lužická Nisa prochází celým intravilánem obce. Ohrožené jsou především nemovitosti na levém i pravém břehu.

Historicky se v jejich místech objevilo povodňové ohrožení.

Tento kritický bod vychází z POVIS a nebyl při rekognoskaci terénu potvrzen.



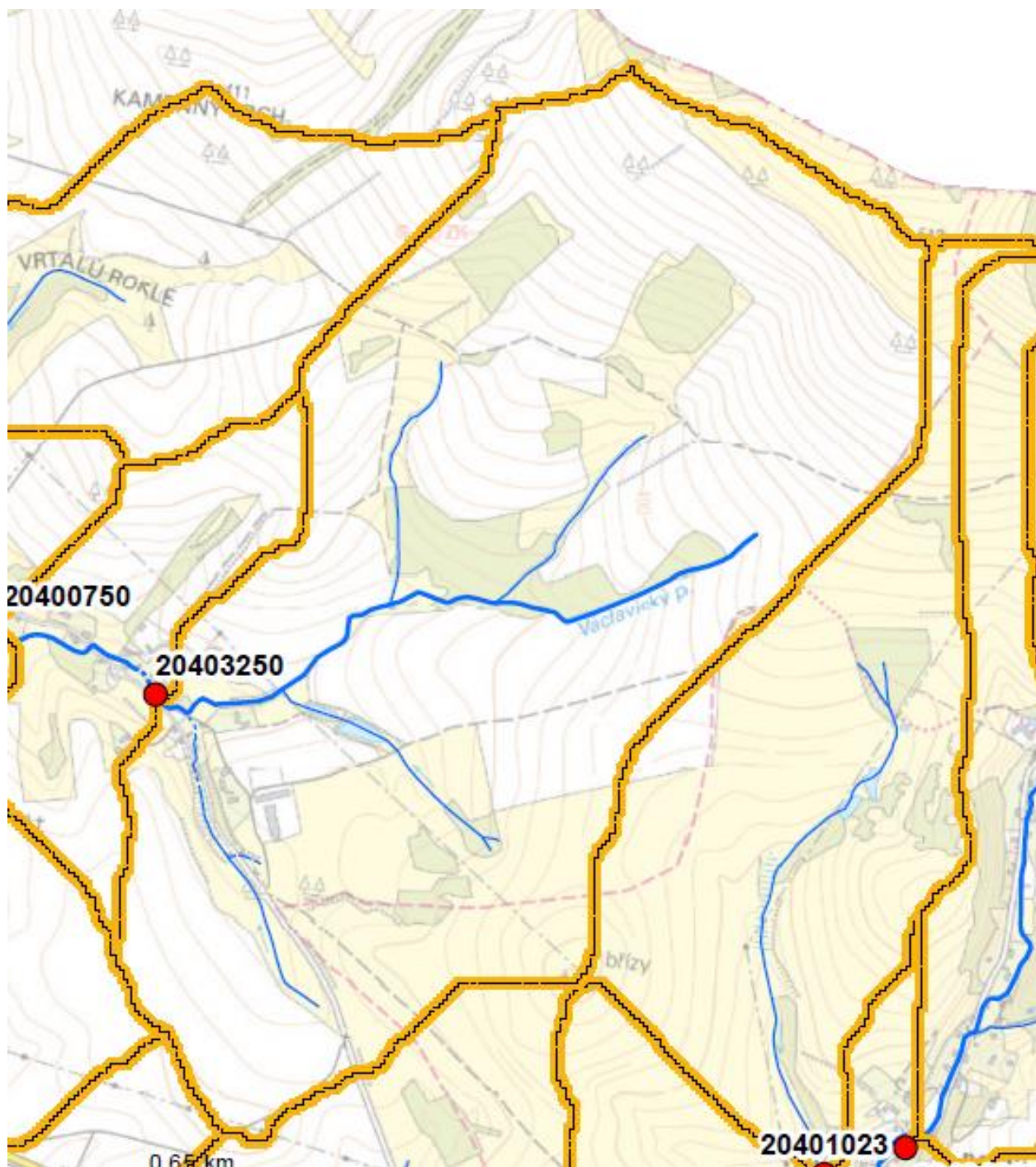
ID kritického bodu:

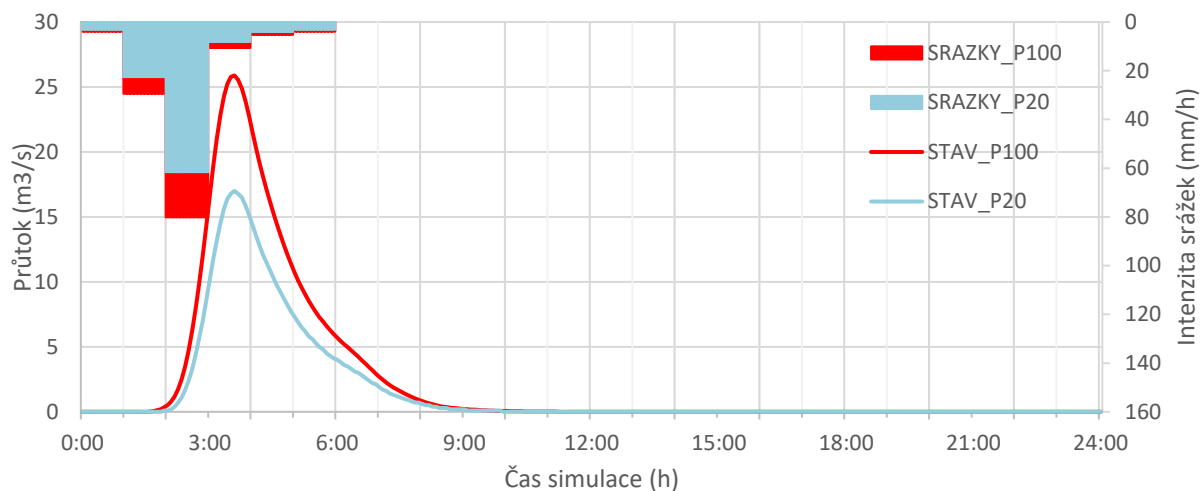
20403250

Obec:

Hrádek nad Nisou

Lokalizace kritického bodu



ID kritického bodu: **20403250**Obec: **Hrádek nad Nisou****Vyhodnocení efektů matematickým modelem****Časový průběh v uzávěrovém profilu****Významné uzly v povodí**

		Plocha povodí (km ²)	Objem PV (tis. m ³)	Kulminační průtok (m ³ /s)	Zadržený objem (tis. m ³)	Max. objem (tis. m ³)	Změna kulminace	
							(m ³ /s)	(%)
KB / obce								
20403250	P20 stav	2.89	140.1	17.00				
	P20 návrh							
	P100 stav	2.89	213.8	25.90				
	P100 návrh							